

## Утверждена

(наименование документа об утверждении, включая наименования органов государственной власти или

органов местного самоуправления, принявших решение об утверждении схемы или


подписавших соглашение о перераспределении земельных участков)

от

№

### Схема расположения земельного участка или земельных участков на кадастровом плане территории

Площадь земельного участка		1 922 м²
(указывается проектная площадь образуемого земельного участка, вычисленная с использованием федеральной государственной географической информационной системы, обеспечивающей функционирование национальной системы пространственных данных, которой является федеральная государственная географическая информационная система "Единая цифровая платформа "Национальная система пространственных данных" (далее - информационная система), или иных технологических и программных средств с округлением до 1 квадратного метра. Указанное значение площади земельного участка может быть уточнено при проведении кадастровых работ не более чем на десять процентов)		
Обозначение характерных точек границ	Координаты, м  (указываются в случае подготовки схемы расположения земельного участка с использованием информационной системы или иных технологических и программных средств. Значения координат, полученные с использованием указанных технологических и программных средств, указываются с округлением до 0,01 метра)	
	X	Y
1	2	3
н1	607 937,58	2 262 570,00
н2	607 897,24	2 262 538,96
н3	607 874,22	2 262 568,88
н4	607 914,55	2 262 599,92
н1	607 937,58	2 262 570,00






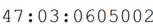
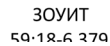
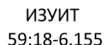



Кадастровый квартал 59:18:0670101  
Система координат МСК 59 (зона 2)  
Муниципальный округ Добрянский, село  
Никулино  
Терр. зона Ж-4



Масштаб 1:2 000

#### Условные обозначения:

-  - характерная точка границы вновь образуемого земельного участка, сведения о которой отсутствуют в ЕГРН
-  - Вновь образованная часть границы, сведения о которой достаточны для определения ее местоположения
-  - Существующая часть границы, имеющиеся в ЕГРН сведения о которой достаточны для определения ее местоположения
-  - Граница кадастрового квартала
-  - Надписи кадастрового номера земельного участка
-  - Обозначение кадастрового квартала
-  - Охранная зона ВЛ-10 кВ ф. Нижнее Красное от РП-Никулино
-  - охранная зона ВЛ 0.4 Ф.№1, БЫТ ОТ ТП-74
-  - Слой спутниковой карты